

OZNÁMENÍ ZÁMĚRU

Na základě souhlasu Rady Středočeského kraje usnesením č. 023-09/2016/RK ze dne 29.2.2016 a dle ustanovení § 18 odst. 1 zákona č.129/2000 Sb., o krajích (krajské zřízení), v platném znění, oznamuje Středočeský kraj následující záměr :

bezúplatně převést obci Husí Lhota

pozemky:

- a) p.č. 834/2 ostatní plocha o výměře 149 m²
- p.č. 834/3 ostatní plocha o výměře 200 m²
- p.č. 834/4 ostatní plocha o výměře 91 m²
- p.č. 834/5 ostatní plocha o výměře 161 m²
- p.č. 834/6 ostatní plocha o výměře 75 m²
- p.č. 834/7 ostatní plocha o výměře 5 m²
- p.č. 834/8 ostatní plocha o výměře 147 m²,

které byly vytvořeny geometrickým plánem č. 154-421/2014 z pozemku p.č. 834 - ostatní plocha o výměře 6 054 m² zapsaného v katastru nemovitostí u Katastrálního úřadu pro Středočeský kraj, Katastrální pracoviště Mladá Boleslav na LV 144 pro obec a katastrální území Husí Lhota.

- b) p.č. 536/4 ostatní plocha o výměře 3 m²,
který byl vytvořen geometrickým plánem č. 468-421/2014 z pozemku p.č. 536/3 - ostatní plocha o výměře 8 936 m² zapsaného v katastru nemovitostí u Katastrálního úřadu pro Středočeský kraj, Katastrální pracoviště Mladá Boleslav na LV 200 pro obec Sukorady a katastrální území Sukorady u Mladé Boleslavi


ad a) + ad b) z vlastnictví Středočeského kraje do vlastnictví Obce Husí Lhota, se sídlem Husí Lhota, IČ 00876241.


Odůvodnění :


Jedná se o pozemky ve vlastnictví Středočeského kraje, které byly předané k hospodaření Krajské správě a údržbě silnic Středočeského kraje, příspěvkové organizaci. Pozemky jsou zastavěny chodníky. Převodem dojde ke sjednocení vlastnictví pozemků a staveb na nich umístěných.

Informace podá:

Odbor majetku Krajského úřadu Středočeského kraje
Jana Holá, tel. 257 280 342


Mgr. Lukáš Kopřiva
vedoucí Odboru dopravy


Ing. Jaroslav Říkovský
vedoucí Odboru majetku



Vyvěšeno : 14.3.2016



Píseň

Sňato :